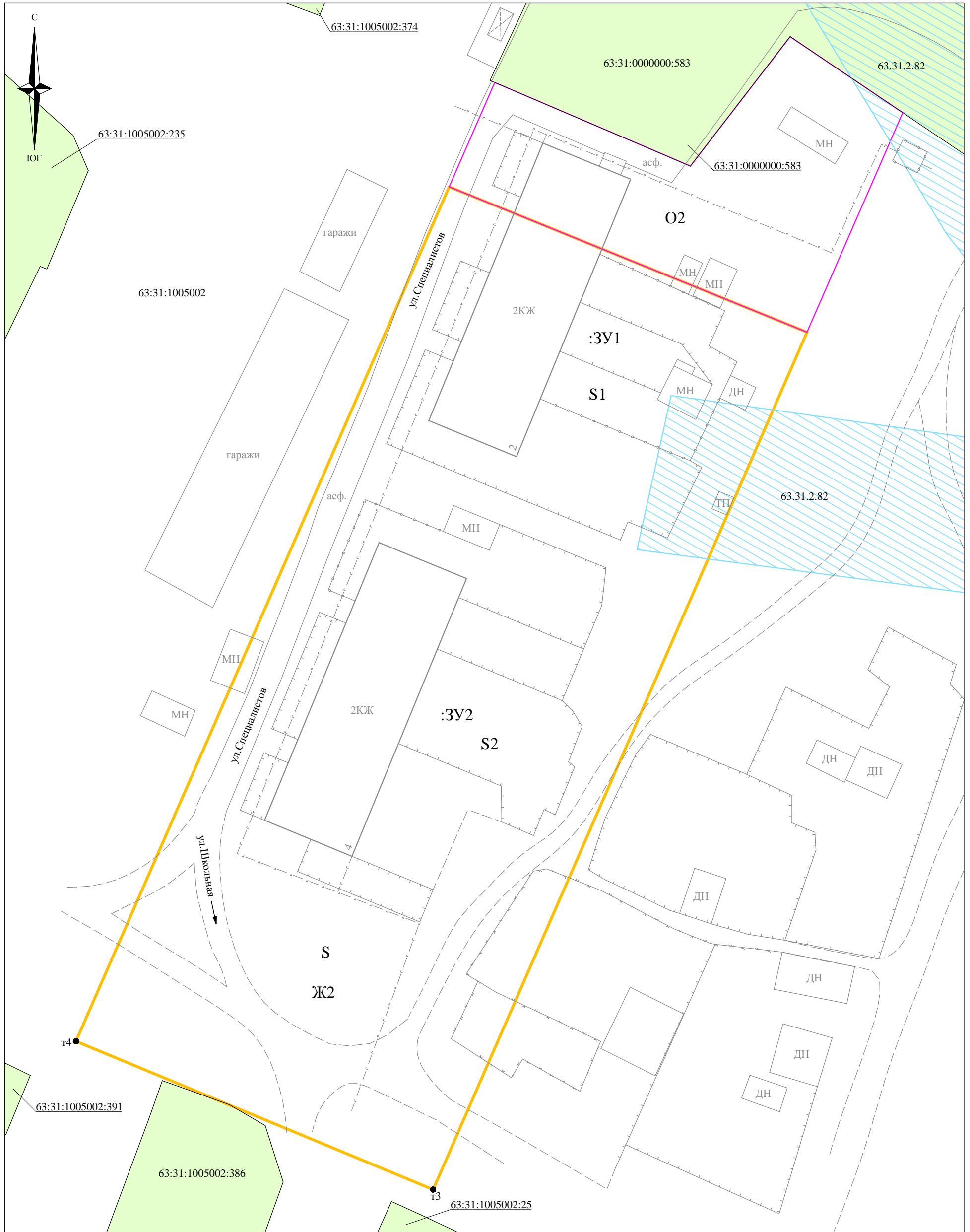






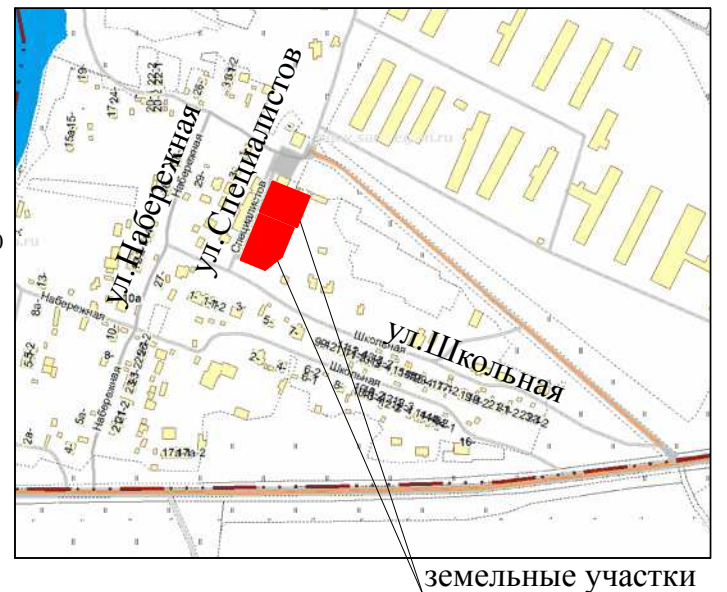
Чертеж границ существующих земельных участков, границ зон с особыми условиями использования территорий, местоположение существующих объектов капитального строительства, границ особо охраняемых природных территорий, границ территории объектов культурного наследия



Условные обозначения:

-  Границы элемента планировочной структуры - в границах территориальной зоны "Зона застройки малоэтажными жилыми домами" Ж2, застроенной многоквартирными домами по адресам: Самарская обл., Сергиевский р-н, пос.Участок Сок, ул.Специалистов, д.2; Самарская обл., Сергиевский р-н, пос.Участок Сок, ул.Специалистов, д.4
-  Граница территориальной зоны
-  Земельные участки поставленные на ГКУ
-  Самарская область, Сергиевский район. Зона с особыми условиями использования территории охранная зона сооружения-электросетевого комплекса 0,4-10 кВ ЛЭП ПС СЕРНОВОДСКАЯ 110 КВ Ф-14 Самарского ПО филиала ОАО «МРСК Волги»-«Самарские распределительные сети»
- 63:31:1005002:386 Кадастровый номер земельного участка
- 63:31:1005002 Кадастровый номер кадастрового квартала
- 63.31.2.82 Номер зоны с особыми условиями использования территории
- Ж2 Территориальная зона (Зона застройки малоэтажными жилыми домами)

СИТУАЦИОННЫЙ ПЛАН



земельные участки

Администрация сельского поселения Светлодольск муниципального района Сергиевский Самарской области						Проект межевания территории в границах территориальной зоны "Зона застройки малоэтажными жилыми домами" Ж2, застроенной многоквартирными домами по адресам: Самарская обл., Сергиевский р-н, пос.Участок Сок, ул.Специалистов, д.2; Самарская обл., Сергиевский р-н, пос.Участок Сок, ул.Специалистов, д.4					
Изм	Кол.уч	Лист	№ док	Подпись	Дата	Проект межевания территории			Стадия	Лист	Листов
						Материалы по обоснованию			ПМТ	1	1
Разработал	Ю.Р.Абзалетдинов			16.07.19		Чертеж границ существующих земельных участков, границ зон с особыми условиями использования территорий, местоположение существующих объектов капитального строительства, границ особо охраняемых природных территорий, границ территории объектов культурного наследия Масштаб 1:500					
Проверил	А.В.Урюпин			16.07.19							